











### Legende

-  Gemeindegebietsgrenze
-  markante Erhebungen
-  Quellen
-  Fließgewässer
-  Stillgewässer

### D59 Fränkisches Keuper-Liasland

-  Mittelfränkisches Becken
-  Moritzbergvorland
-  Sandgebiete östlich der Rednitz-/Regnitz-Achse

### D61 Fränkische Alb

-  Trauf der Mittleren Frankenalb
-  Hochfläche der Mittleren Frankenalb

Datenquelle: © Bayerisches Landesamt für Umwelt 2014  
 Kartengrundlage: DTK 1:25.000  
 Geobasisdaten © Bayerische Vermessungsverwaltung 2014



## Gemeinde Leinburg FLÄCHENNUTZUNGS- UND LANDSCHAFTSPLAN

Naturraum und Landschaftsstruktur 2

maßstab: 1: 30.000 bearbeitet: gb / jw  
 datum: 17.10.2016 ergänzt:

**TEAM 4 Bauernschmitt • Enders**  
 Landschaftsarchitekten + Stadtplaner PartGmbH  
 90491 nürnberg oedenberger str. 65 tel 0911/39357-0 fax 39357-99

